




Hacienda Los Andes




El acceso a **Hacienda Los Andes** es por ruta internacional CH 60 a la República de Argentina, Km 17 al oriente de la ciudad de Los Andes, a 2,5 km del acceso principal se encuentra la Planta Hidroeléctrica Los Quilos Matriz Colbún.



Laguna El Toro sector poniente de **Hacienda Los Andes**



Laguna El Inca a 2 km de Río Riecillos en
Valle del Monte del Aconcagua, deslinde Sur de Hacienda Los Andes



Valle San Esteban plantación de viñedos, sector de alta plusvalía de terrenos agrícolas.



Termas El Corazón a 2 km al Oriente de la Plaza de Armas de San Esteban.



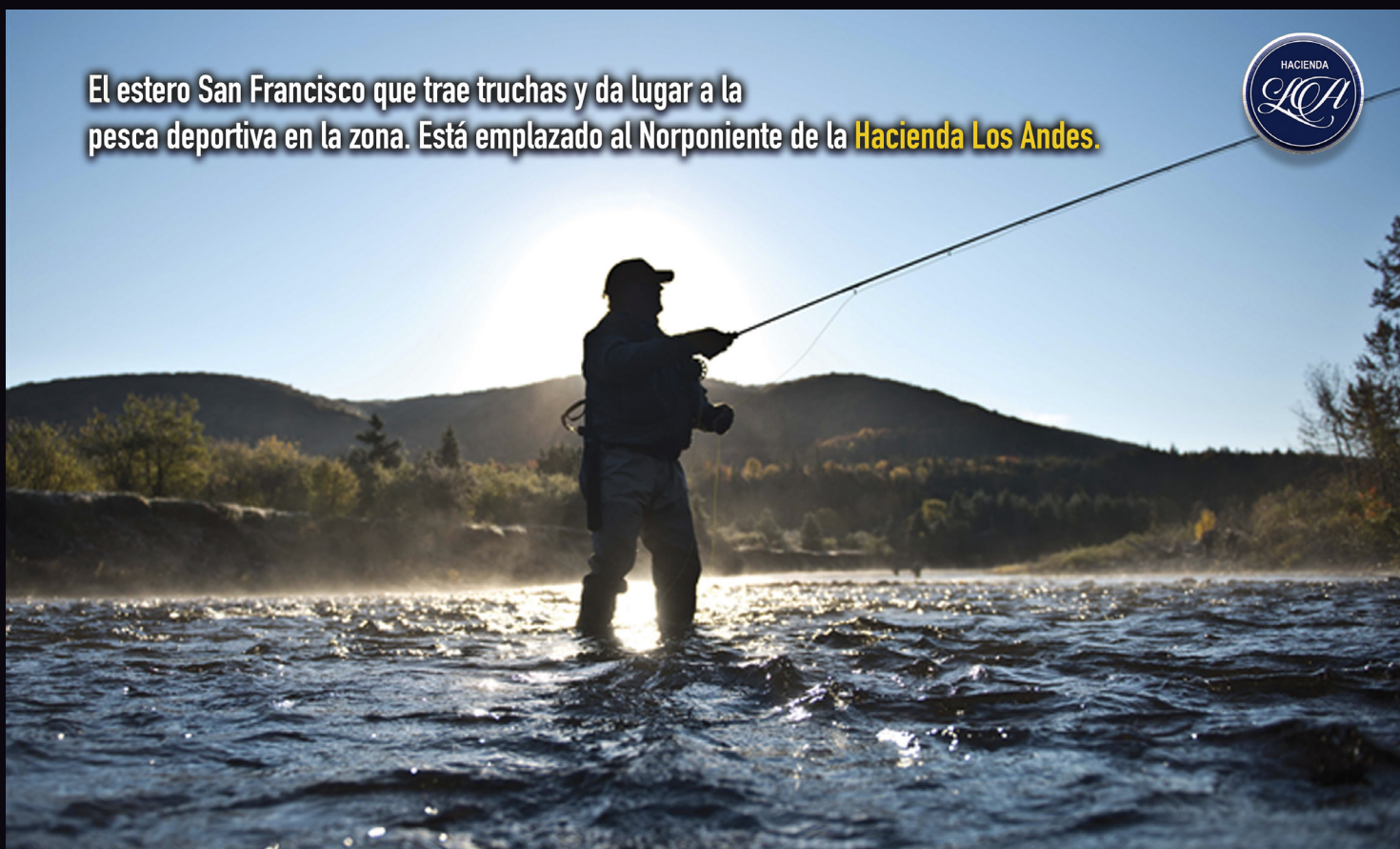
Hotel Portillo a 1.000 mt de la Laguna del Inca que deslinda al Norte con el Valle del Monte Aconcagua en Río Riecillos, deslinda Sur de **Hacienda Los Andes**



Hotel San Francisco Lodge & Spa emplazado a 6 km de las Termas El Corazón, San Esteban, deslinda con estero San Francisco que trae truchas y da lugar a la pesca deportiva en la zona. Está emplazado al Norponiente de la **Hacienda Los Andes**.



El estero San Francisco que trae truchas y da lugar a la pesca deportiva en la zona. Está emplazado al Norponiente de la **Hacienda Los Andes**.



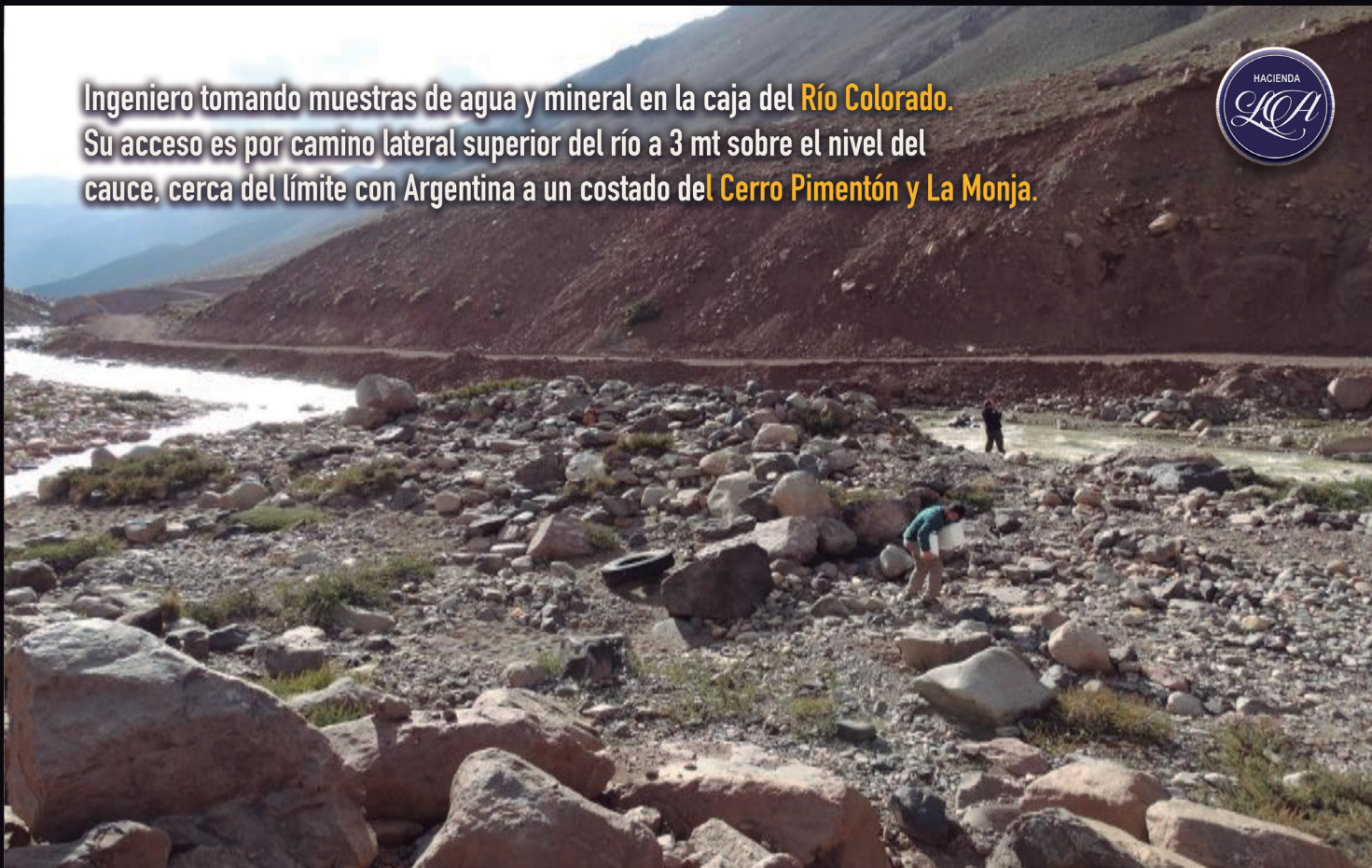
El acceso de la Hacienda Los Andes es por curso del Río Colorado en una longitud de 60 km aproximadamente.



Vista del Río Colorado en Hacienda Los Andes.



Ingeniero tomando muestras de agua y mineral en la caja del **Río Colorado**.
Su acceso es por camino lateral superior del río a 3 mt sobre el nivel del
cauce, cerca del límite con Argentina a un costado del **Cerro Pimentón y La Monja**.



Cauce del Río Colorado en la **Hacienda Los Andes**.



Vista general del Río Colorado en la Hacienda Los Andes.



Caída de agua en la montaña.



Valle El Pimentón 4.000 hás planas con lomaje bajo, zona de lagunas y pastura de ganados en la época verano o estival.



Laguna Tordillo Bajo a 3.700 metros sobre el nivel del mar.



Laguna Tordillo Alto se encuentra a 4.795 msnm. La pared perimetral es de 400 m sobre el nivel del agua en el sector surponiente de la **Hacienda de Los Andes**. Cuenta con un estudio hidrográfico catastrado del orden de los 80 millones de m³ de recurso hídrico.



Ingeniero Hidráulico tomando muestras de agua y minerales en Laguna Tordillo Alto en la **Hacienda Los Andes**.



Ingeniero Hidráulico tomando muestras de agua y minerales en Laguna Tordillo Alto en la **Hacienda Los Andes**.



Vista panorámica de la Laguna Tordillo Bajo de la **Hacienda Los Andes**



Vista panorámica de la Laguna Tordillo Alto de la **Hacienda Los Andes**



Vista panorámica de la Laguna Tordillo Alto de la **Hacienda Los Andes**



Vista panorámica de la **Laguna Tordillo Bajo** de la **Hacienda Los Andes**, esta reserva de agua de unos 14 millones de m³ se forman por infiltración freática desde Laguna Tordillo Alto.

Nota: El agua freática es parte de la precipitación que se filtra a través del suelo hasta llegar al material rocoso que está saturado de agua, se mueve lentamente hacia los niveles bajos, generalmente en ángulos inclinados (debido a la gravedad) y eventualmente llegan a los arroyos, lagunas, esteros, etc.



Vista panorámica de la **Laguna Tordillo Bajo** de la **Hacienda Los Andes**, esta reserva de agua de unos 14 millones de m³ se forman por infiltración freática desde Laguna Tordillo Alto.

Nota: El agua freática es parte de la precipitación que se filtra a través del suelo hasta llegar al material rocoso que está saturado de agua, se mueve lentamente hacia los niveles bajos, generalmente en ángulos inclinados (debido a la gravedad) y eventualmente llegan a los arroyos, lagunas, esteros, etc.



Sendero acceso a Laguna Tordillo Bajo en la Hacienda Los Andes.



Vista panorámica de la Laguna Tordillo Bajo en la Hacienda Los Andes.



Vista panorámica de la Laguna Tordillo Bajo a un costado campamento emplazado en Hacienda Los Andes.



Estero de la Alta Cordillera en la Hacienda Los Andes.



Grupo de Guanacos en la Hacienda Los Andes



Grupo de Guanacos en la Hacienda Los Andes



Bofedal silvestre a orilla del camino para aves y ganado vacuno en la **Hacienda Los Andes**



Vista del Cajón del Río Colorado y camino de acceso en la **Hacienda Los Andes**



Se reúne don **Domingo Delgado** guía internacional de arrieros en la zona de acceso del Valle del Pimentón con don **Mario del Real C.** con el objetivo de darle instrucciones al grupo de Ingenieros en la **Hacienda Los Andes**



Zona de Seguridad y Control de Acceso a la **Hacienda Los Andes** a 3.200 m sobre el nivel del mar y que cuenta con radio, teléfono satelital y estación meteorológica.





Hacienda Los Andes

